

DEBATA SPOŁECZNA dotycząca poprawy bezpieczeństwa na terenie gminy Łomianki

„Porozmawiajmy o bezpieczeństwie –
Możesz mieć na nie wpływ”



Łomianki 04.10.2023

OMÓWIENIE WNIOSKÓW ZGŁASZANYCH PRZEZ UCZESTNIKÓW DEBATY SPOŁECZNEJ POŚWIĘCONEJ POPRAWIE BEZPIECZEŃSTWA NA TERENIE GMINY ŁOMIANKI

1. Wzrost przestępczości dotyczącej włamań na terenie gminy w porównaniu do lat ubiegłych.
2. Nocne wyścigi na terenie parkingu przy CH Auchan w Łomiankach oraz na ul. Kościelna Droga.
3. Zwiększenie liczby etatów dzielnicowych na terenie gminy Łomianki.
4. Łomianki, ul. Kościelna Droga – zwrócenie uwagi na nieprawidłowy ruch pieszych, częsty brak odblasków, jazda motocykli crossowych, poruszanie się skuterem przez osoby nieletnie.

DEBATA SPOŁECZNA dotycząca bezpieczeństwa na terenie gminy Łomianki

„Porozmawiajmy o bezpieczeństwie –
Możesz mieć na nie wpływ”



Łomianki 04.10.2023 r.

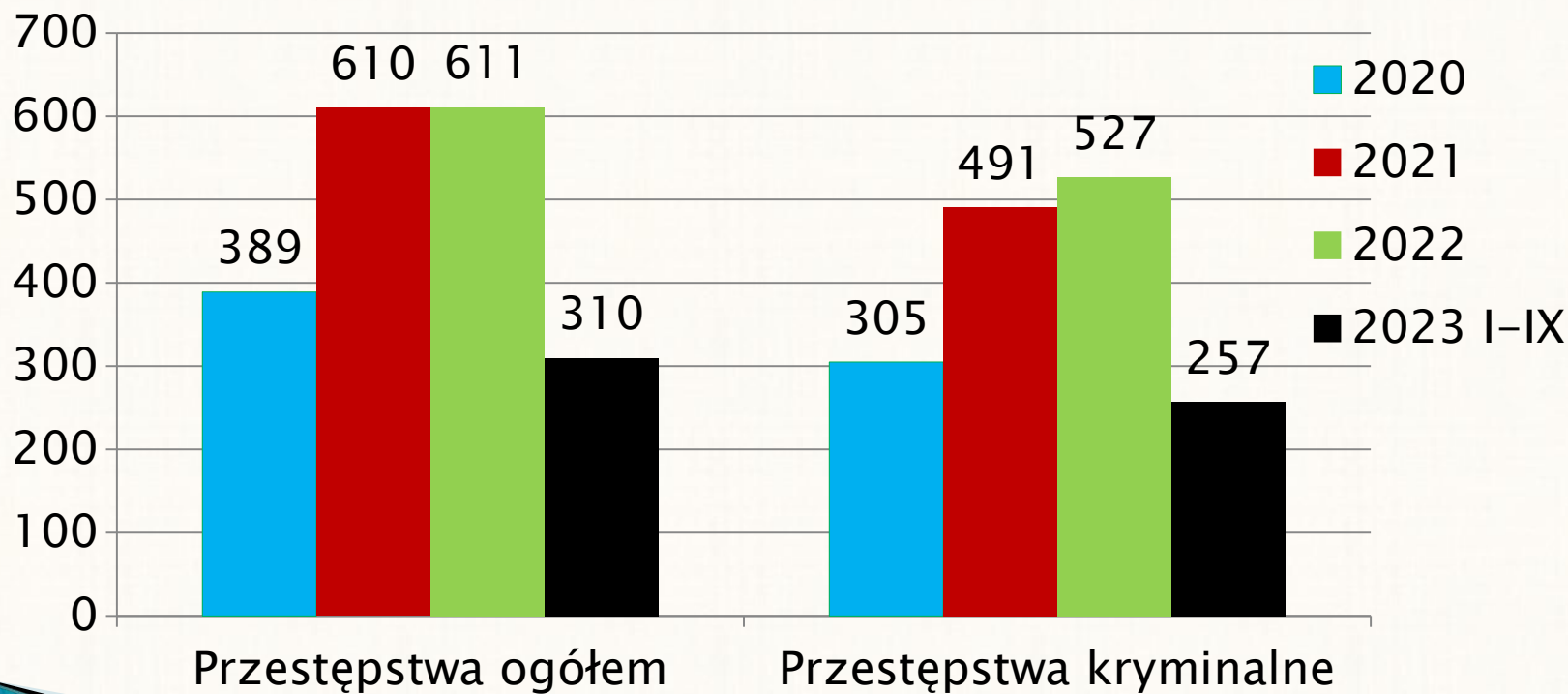
Struktura rejonu KPP dla Powiatu Warszawskiego Zachodniego

gmina	obszar*	ludność*
ŁOMIANKI	39 km ²	31 417
OŻARÓW MAZOWIECKI	71 km ²	30 775
BŁONIE	86 km ²	22 191
STARE BABICE	63 km ²	22 564
IZABELIN	65 km ²	10 800
LESZNO	125 km ²	10 995
KAMPINOS	85 km ²	4 475
<i>Razem</i>	<i>534 km²</i>	<i>133 217</i>

* dane z GUS na dzień 31.12.2022 r.

Skala przestępczości na terenie gminy Łomianki w latach 2020 – 2023, ze szczególnym uwzględnieniem:

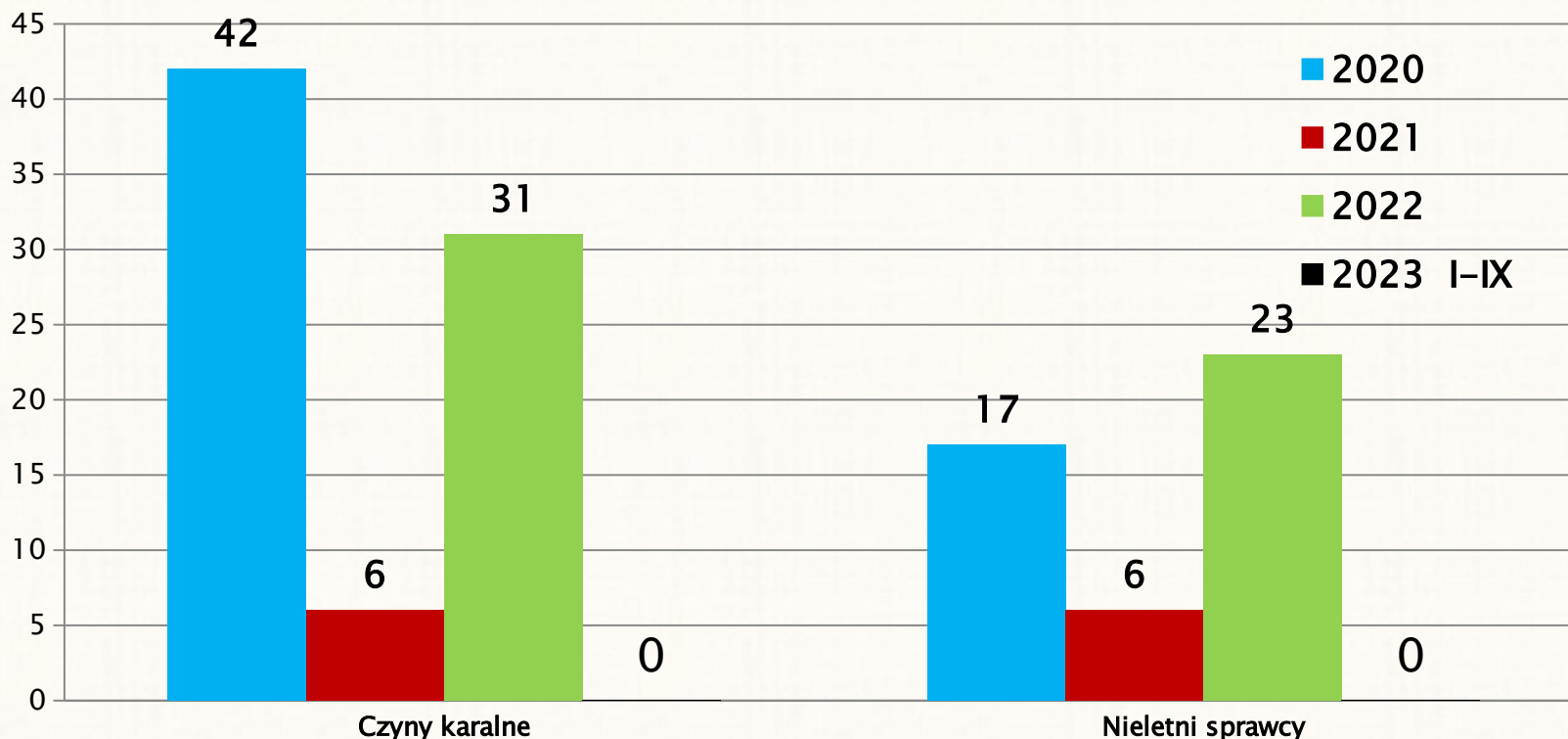
- ▶ ilości przestępstw ogółem;
- ▶ ilości przestępstw o charakterze kryminalnym.



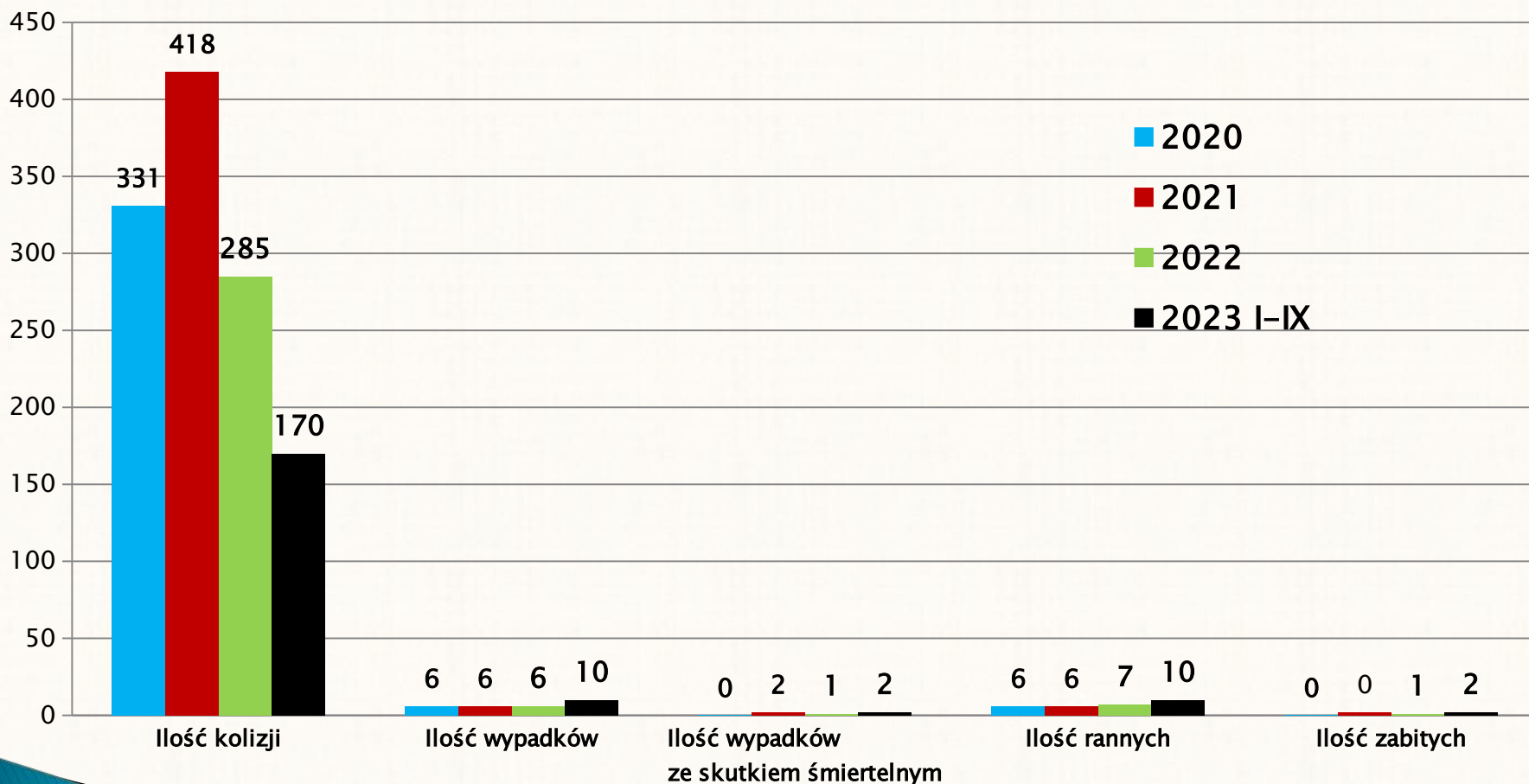
Skala przestępczości na terenie gminy Łomianki w latach 2020 - 2023

Kategoria przestępstwa	2020	2021	2022	2023 I - IX
Razem rozboje	1	2	2	0
Razem kradzież cudzej rzeczy	105	160	128	53
Kradzież samochodu i poprzez włamanie	20	21	28	9
Kradzież z włamaniem	36	119	42	20
Uszkodzenie rzeczy	16	20	18	13
Uszczerbek na zdrowiu	4	2	4	0
Bójka i pobicie	1	3	0	1

Zagrożenie przestępczością i demoralizacją nieletnich na terenie gminy Łomianki w latach 2020 – 2023



Wykres obrazujący stan bezpieczeństwa w ruchu drogowym na terenie gminy Łomianki w latach 2020 – 2023, ze szczególnym uwzględnieniem:





KRAJOWA MAPA ZAGROZEŃ BEZPIECZEŃSTWA

KRAJOWA MAPA ZAGROZEŃ BEZPIECZEŃSTWA W POWIECIE WARSZAWSKIM ZACHODNIM

Poczucie bezpieczeństwa jest jedną z podstawowych potrzeb każdego człowieka i decyduje o funkcjonowaniu wszystkich społeczności. Uwzględniając właśnie oczekiwania społeczne, stworzono Krajową Mapę Zagrożeń Bezpieczeństwa. Na terenie powiatu warszawskiego zachodniego KMZB funkcjonuje od 1 lipca 2016 r.



KRAJOWA MAPA ZAGROŻEŃ BEZPIECZEŃSTWA

na terenie gminy Łomianki

01.01.2023–30.09.2023

KRAJOWA MAPA ZAGROŻEŃ BEZPIECZEŃSTWA W POWIECIE WARSZAWSKIM ZACHODNIM

W powiecie warszawskim zachodnim do 30 września 2023 r. zgłoszonych zostało łącznie 878 zagrożeń, z czego 403 zweryfikowanych zostało jako potwierdzone i 475 jako niepotwierdzone.

W analogicznym okresie na terenie gminy Łomianki zgłoszonych zostało 70 zagrożeń, z czego 9 zostało potwierdzonych, a 61 niepotwierdzonych.

liczba zagrożeń w statusach na terenie gminy Stare Babice			
potwierdzone		niepotwierdzone	łącznie
liczba	%		
9	12,9	61	70

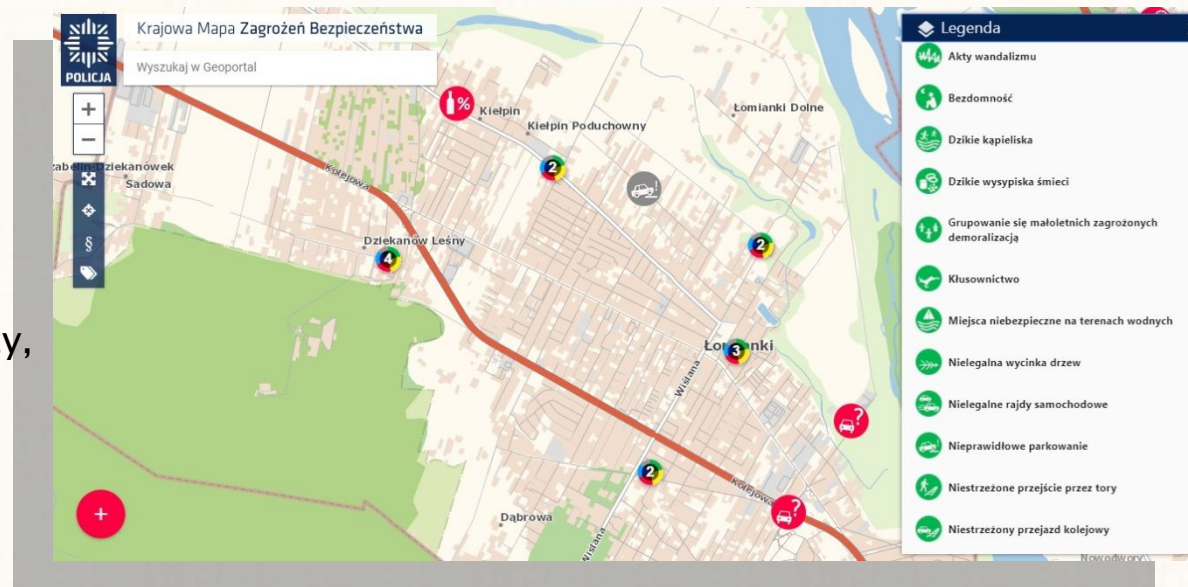


KRAJOWA MAPA ZAGROŻEŃ BEZPIECZEŃSTWA

kategorie

akty wandalizmu,
dzikie kąpieliska,
dzikie wysypiska śmieci,
grupowanie się małoletnich zagrożonych demoralizacją,
kłusownictwo,
miejsca niebezpieczne na terenach wodnych,
miejsca niebezpieczne na wodach,
miejsce niebezpiecznej działalności rozrywkowej,
nielegalna wycinka drzew,
nielegalne rajdy samochodowe,
nieprawidłowe parkowanie,
niestrzeżone przejście przez tory,
niestrzeżony przejazd kolejowy,
niewłaściwa infrastruktura drogowa,
niszczenie zieleni,
osoba bezdomna wymagająca pomocy,
poruszanie się po terenach leśnych quadami,
przekraczanie dozwolonej prędkości,

spożywanie alkoholu w miejscach niedozwolonych,
utonięcia,
używanie środków odurzających,
wałsające się niebezpieczne psy,
wypalanie traw,
zdarzenia drogowe z udziałem zwierząt leśnych,
znęcanie się nad zwierzętami,
zła organizacja ruchu drogowego,
żebractwo.



KRAJOWA MAPA ZAGROŻEŃ BEZPIECZEŃSTWA

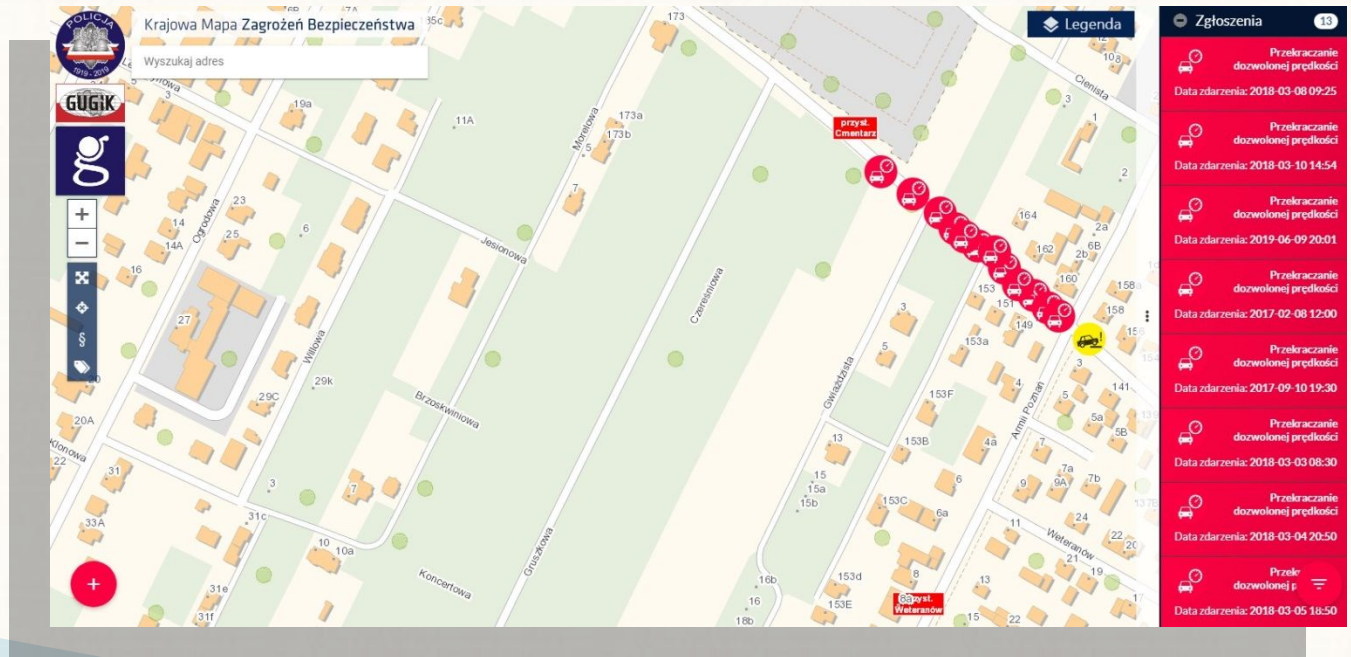
na terenie gminy Łomianki

01.01.2023–30.09.2023

Najczęściej zgłaszane potwierdzone zdarzenia:

Przekraczanie dozwolonej prędkości

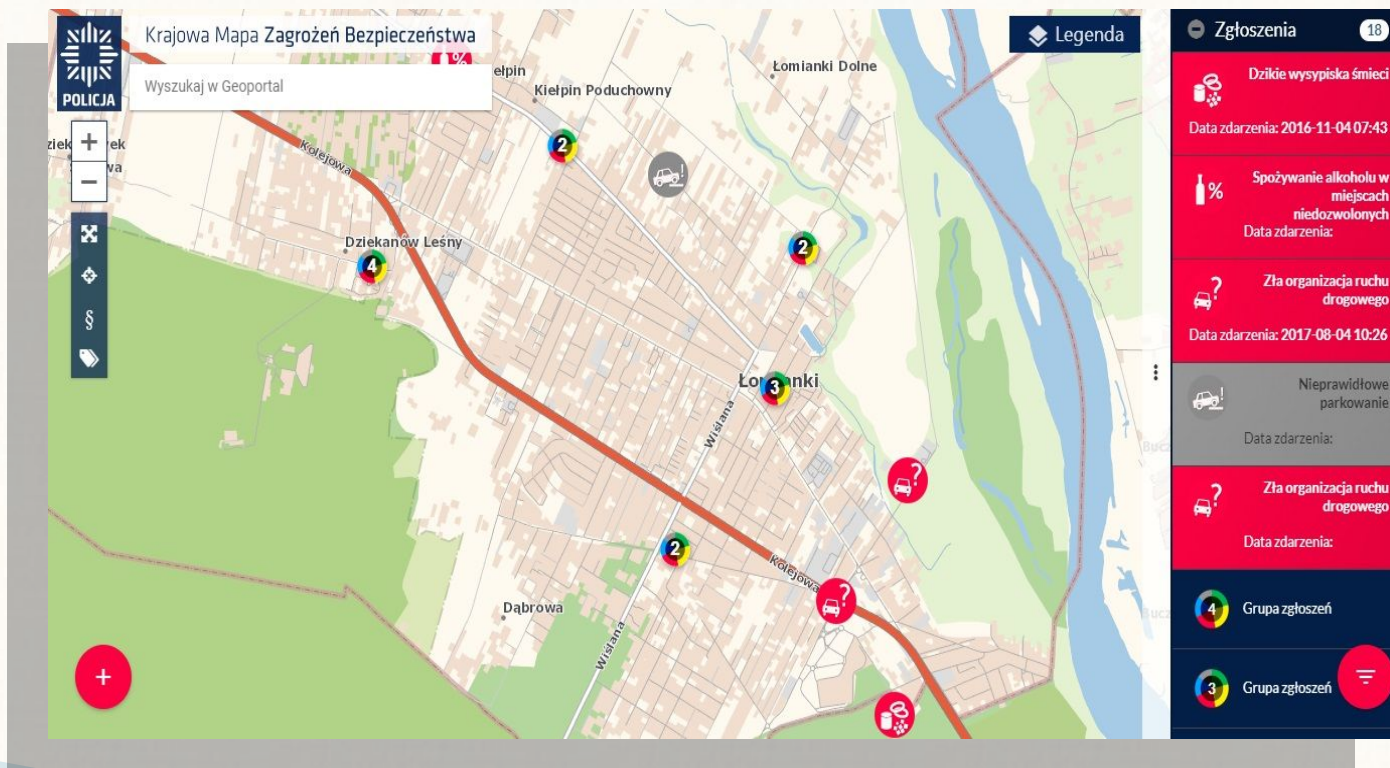
Spożywanie alkoholu w miejscach niedozwolonych



KRAJOWA MAPA ZAGROŻEŃ BEZPIECZEŃSTWA

Strona Krajowej Mapy Zagrożeń Bezpieczeństwa jest dostępna w zakładce Krajowa Mapa Zagrożeń Bezpieczeństwa pod adresami:

- policja.pl
- ksp.policja.gov.pl
- babice.policja.gov.pl



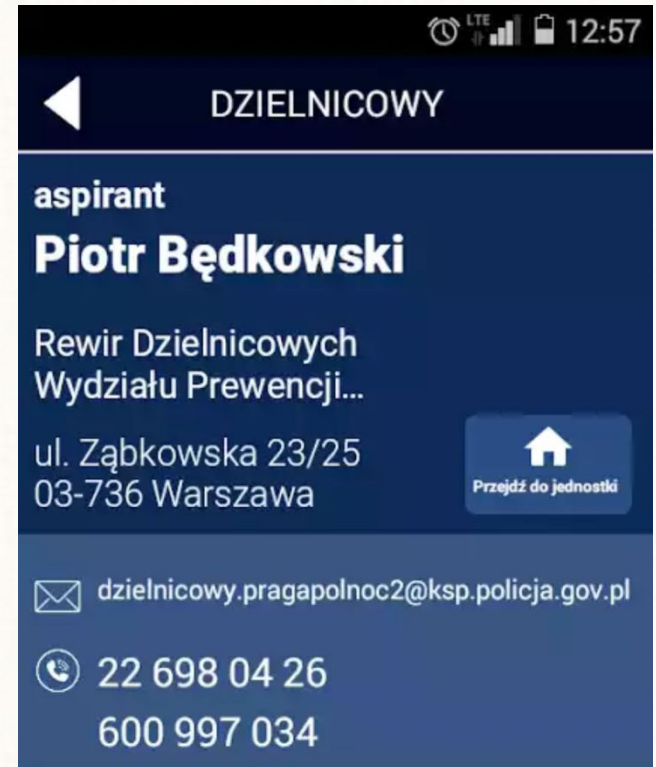
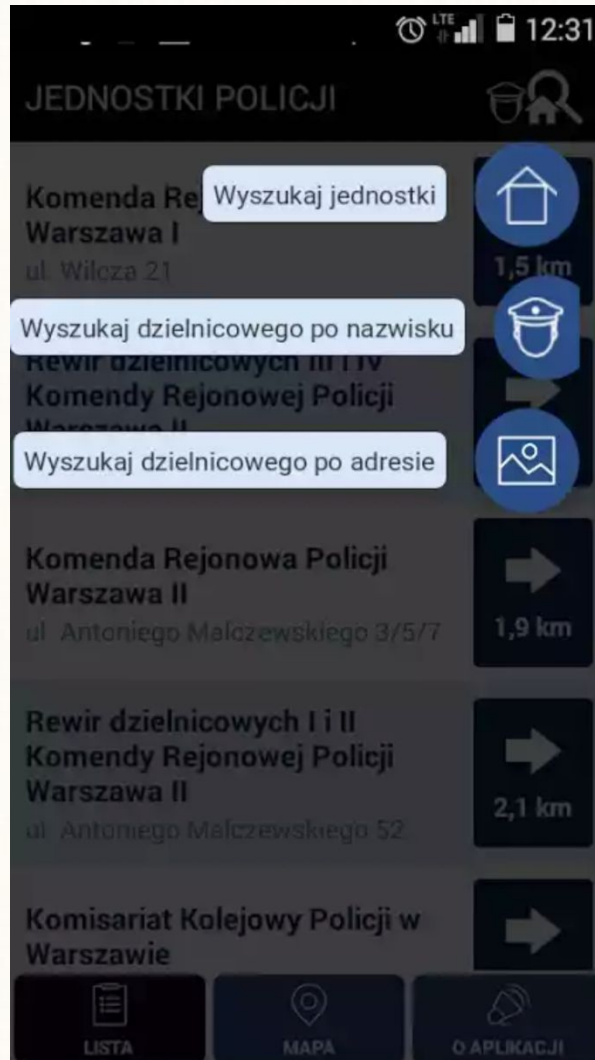
Aplikacja mobilna „Moja Komenda”

Ministerstwo Spraw Wewnętrznych i Administracji uruchomiło aplikację mobilną „Moja Komenda”, dzięki której odnajdziemy dzielnicowego, który opiekuje się naszym rejonem zamieszkania.

Aplikacja zawiera także bazę teleadresową wszystkich komend i komisariatów w Polsce. Usługa jest bezpłatna, a użytkownik nie musi mieć dostępu do Internetu, aby odnaleźć swojego dzielnicowego.



Aplikacja mobilna „Moja Komenda”



Rejon:

Warszawa

Aleja Solidarności 49-61 (nr nieparzyste)
Aleja Solidarności 67
Floriańska
Jagiellońska 17-27
Jagiellońska 26-38 (nr parzyste)
Józefa Sierakowskiego 9



Dzielnicowy bliżej nas



REJON SŁUŻBOWY NR 1

mł. asp. Jacek Adamczyk

tel. (22) 732 11 20, 47 724 38 31, tel. kom. 600 997 647

e-mail: dzielnicowy.lomianki1@ksp.policja.gov.pl

Rejon służbowy obejmuje miejscowość:

Łomianki Dolne

miasto Łomianki z wyodrębnionymi ulicami:

1 Maja, 3 Maja, 9 Maja, 22 Września, adm. Krzysztofa Arciszewskiego, Aleksandra Fredry, Armii Krajowej, Batalionów Chłopskich, Boczna, Bolesława Chrobrego, Brukowa numery nieparzyste 1–23 oraz numery parzyste 2–18, Dąbrówki, Dębowa, Fabryczna, Ferrytowa, gen. Alojzego Fryderyka Brühla, gen. Mikołaja Bołtucia, Gościńcowa, H.B. Raabego, Henryka Wieniawskiego, Ignacego Jana Paderewskiego, Jana Dąbrowskiego, Jana Kiepury, Janusza Kusocińskiego, Jedności Robotniczej, Jeziorna, Kmicica, Kolejowa numery parzyste 2–58, Krótka, Krzysztofa Kamila Baczyńskiego, Księcia Henryka Pobożnego, Lalkowa, Leśna, Lwowska, Łąkowa, Majowa, Malarska, Mała, Marcina Kasprzaka, Mieszka I, Mikołaja Reja, Oleńki, Osiedlowa, Parkingowa, Pasaż Columbia Heights, Pawłowska, Podbipięty, Polna, Poprzeczna, Powstańców Kampinosu, Powstańców Warszawy, Prochowni, Prymasa Stefana Wyszyńskiego, Przeskok, Rolnicza numery nieparzyste 1–143 oraz numery parzyste 2–158, Skrzetuskiego, Spacerowa, Spokojna, Stanisława Moniuszki, Szczęśliwa, Szczytowa, Szkolna, Warszawska numery nieparzyste 1–85 oraz numery parzyste 82–330, Weteranów, Wiejska, Wiślana numery nieparzyste 1–5 oraz numery parzyste 2–8, Wjazdowa, Włociańska, Wojska Polskiego, Wołodyjowskiego, Wspólna, Wydmowa, Zagłoby, Zbowidowska

Dzielnicowy bliżej nas

Priorytet w służbie dzielnicowego:

Charakterystyka zdiagnozowanego zagrożenia w rejonie służbowym – Łomianki, ul. Warszawska 150 skwer – grupowanie się osób spożywających alkohol, zanieczyszczanie miejsca publicznego.

Zakładany cel do osiągnięcia – Wyeliminowanie lub ograniczenie w 40% wykroczeń w postaci spożywania alkoholu oraz zakłócenia porządku publicznego.

Okres realizacji planu – od 01.07.2023 r. do 31.12.2023 r.



Dzielnicowy bliżej nas



REJON SŁUŻBOWY NR 2

asp. szt. Marcin Ohirko

tel. (22) 732 11 20, 47 724 38 31, tel. kom. 600 997 641

e-mail: dzielnicowy.lomianki2@ksp.policja.gov.pl

Rejon służbowy obejmuje miejscowość:

Dąbrowa (ul. Łuże, Ofiar Katynia, Prosta, Sierakowska, Ułanów Jazłowieckich, Zachodnia, Zielona)

miasto Łomianki z wyodrębnionymi ulicami: 11 Listopada, Agawy, Akacjowa, Aleja Lip, Asfaltowa, Baonu Zośka, Brukowa numery nieparzyste 25–29 oraz numery parzyste 20–46, Brzozowa, Długa, Dobra, Dolna, Działkowa, Elizy Orzeszkowej, Fiołka, Francuska, gen. Wojciecha Borzobohatego, Glinianki, Gospodarcza, Górna, Graniczna, Grzybowa, Irysa, Jana III Sobieskiego, Jaśminowa, Jodłowa, Józefa Poniatowskiego, Józefa Przyłuskiego, Kaktusowa, Kalinowa, Kamienista, Kampinoska, Kasztanowa, Kolejowa numery nieparzyste 1–135 oraz numery parzyste 60–156, Konwaliowa, Kosynierów, Krokusa, ks. Hugona Kołłątaja, Kwiatowa, Leśnych Dębów, Ludowa, Łuże, Łyżwiarska, Macieja Rataja, Maciejowicka, Magnolii, Miłosna, Młocińska, Modrzewiowa, Narciarska, Normatywna, Nowa, Ofiar Katynia, Okrężna, Olszynowa, Osikowa, Palmowa, Pancierz, Parkowa, Partyzantów, Pasaż Noyelles Les Vermeles, Pastewna, Piaskowa, Pionierów, prof. Mieczysława Michałowicza, Prosta, Przebiśniega, Przechodnia, Przelotowa, Przełajowa, Przygodna, Raławicka, Rajska, Romantyczna, Równa, Równoległa, Rzemieśnicza, Sasanki, Sezamkowa, Sierakowska, Słoneczna, Sosnowa, Sportowa, Stanisława Konarskiego, Stara, Starej Cegielni, Staromiejska, Stary Tor, Stefana Czarnieckiego, Szeroka, Szpitalna, Ślepa, Śliska, Świerkowa, Tadeusza Kościuszki, Ułanów Jazłowieckich, Wałowa, Warszawska numery nieparzyste 87–167 oraz numery parzyste 2–80, Wąska, Wesola, Wiosenna, Wiślana numery nieparzyste 7–59 oraz numery parzyste 10–92, Wólczyńska, Wyboista, Zachodnia, Zalotna, Zaulek, Zawilca, Zielona, Żwirowa, Żywiczna

Łomianki 04.10.2023 r.

Dzielnicowy bliżej nas

Priorytet w służbie dzielnicowego:

Charakterystyka zdiagnozowanego zagrożenia w rejonie służbowym – Łomianki, ul. Brukowa 25 – na terenie parkingu CH Auchan – zakłócanie spokoju oraz ciszy nocnej poprzez celowe wprowadzanie pojazdów w poślizg tzw. drifting.

Zakładany cel do osiągnięcia – Wyeliminowanie bądź ograniczenie wskazanego procederu, co przyczyni się do poprawy i poczucia bezpieczeństwa lokalnej społeczności.

Okres realizacji planu – od 01.07.2023 r. do 31.12.2023 r.



Dzielnicowy bliżej nas



REJON SŁUŻBOWY NR 3

asp. szt. Łukasz SZPOJANKOWSKI

tel. (22) 732 11 20, 47 724 38 31, tel. kom. 600 997 647

e-mail: dzielnicowy.lomianki3@ksp.policja.gov.pl

Rejon służbowy obejmuje miejscowość:

Dąbrowa (ul. dr Jerzego Lutza), Dziekanów Leśny, Dziekanów Nowy, Dziekanów Polski, Kępa Kiełpińska, Kiełpin, Kiełpin Poduchowny, Sadowa

miasto Łomianki z wyodrębnionymi ulicami: Armii Poznań, Cienista, Gwiazdzista, Kolejowa numery parzyste 158–160, dr Jerzego Lutza, Krzywa, Mokra numery nieparzyste 1–3A oraz numery parzyste 2–10, Orzechowa, Podleśna, Rolnicza numery nieparzyste 145–155 oraz numery parzyste 160–162, Stanisława Staszica, Warszawska numery nieparzyste 169–191 oraz numery parzyste 332–350

Priorytet w służbie dzielnicowego:

Charakterystyka zdiagnozowanego zagrożenia w rejonie służbowym – Dziekanów Polski, ul. Rolnicza – gromadzenie się osób spożywających alkohol, sprzedaż alkoholu młodzieży.

Zakładany cel do osiągnięcia – Wyeliminowanie bądź ograniczenie niepożądanych zachowań w postaci sprzedaży alkoholu młodzieży, spożywania alkoholu w miejscu publicznym, co przyczyni się do poprawy bezpieczeństwa okolicznych mieszkańców.

Okres realizacji planu – od 01.07.2023 r. do 31.12.2023 r.

Dziękuję za uwagę



„Porozmawiajmy o bezpieczeństwie – Możesz mieć na nie wpływ”

Obszar tematyczny:

1. Zagrożenie przestępczością z uwzględnieniem 7 kategorii przestępstw.
2. Poczucie bezpieczeństwa w miejscu zamieszkania i miejscach publicznych.
3. Bezpieczeństwo uczestników ruchu drogowego.
4. Krajowa Mapa Zagrożeń Bezpieczeństwa.
5. Aplikacja „Moja Komenda”.
6. Program „Dzielnicowy Bliżej Nas”.

